

Exmo. Snr.

Dr. José Loureiro da Silva

M. D. Prefeito de Porto Alegre

5577

hig

6x1

S-83

uma plantas



FELIPPE JOÃO SCHWARZ, successor da firma Schwarz, Fallmann & Cia. estabelecido nesta capital, á Rua Voluntarios da Patria N° 1328, vem, pelo presente, solicitar a V. Excia. vos dignéis mandar juntar ao processo N° 18.856 de 23-11-1935 de Aberturas de Ruas, uma alteração da primeira parte do arruamento do Retiro Ponta Grossa, Belem Novo, 7° Districto de Porto Alegre, conforme as plantas em nove(9) vias, que junte ao presente para os devidos fins.

Nestes Termos

Pede Deferimento.

Porto Alegre



Directoria Geral
 de
 Obras e Viação
 PROTOCOLO
 No. de Ordem 1265
 Lira 43
 Pag 113 No. 28
 Data 9-3-38
 Protocollista

no 1328-2365

A' D. de VACÃO

Director-Geral

14/4/22

PROTÓCOLO
DE VACACIONES
1922



PREFEITURA MUNICIPAL DE PORTO ALEGRE
SMA-SERVIÇO DE DOCUMENTAÇÃO
SEÇÃO DE MICROFILMAGEM

AS PLANTAS E DESENHOS
QUE ULTRAPASSARAM A MEDI-
DA PADRÃO, CONSTANTES DÊS
TE PROCESSO, ESTÃO MICRO
FILMADAS NO FILME DE 35mm:

5544/1938

SÉRIE A	NÚMERO 0076	
FLASH 05	DATA 09.05.45	
ARQ 001	GAV 02	BOX 02
QUANT. DE BDC 4	E	



AS PLANTAS E DESENHOS
 QUE ULTRAPASSARAM A MEDI-
 DA PADRÃO, CONSTANTES DES-
 TE PROCESSO, ESTÃO MICRO-
 FILMADAS NO FILME DE 35mm.

NÚMERO		SÉRIE
0076		A
DATA		FLASH
02.02.52		02
BOX	VAV	ARC
02	02	001
CARTÃO		QUANT
01		4

35mm
 0076
 A
 02
 02
 001
 4

5577/901

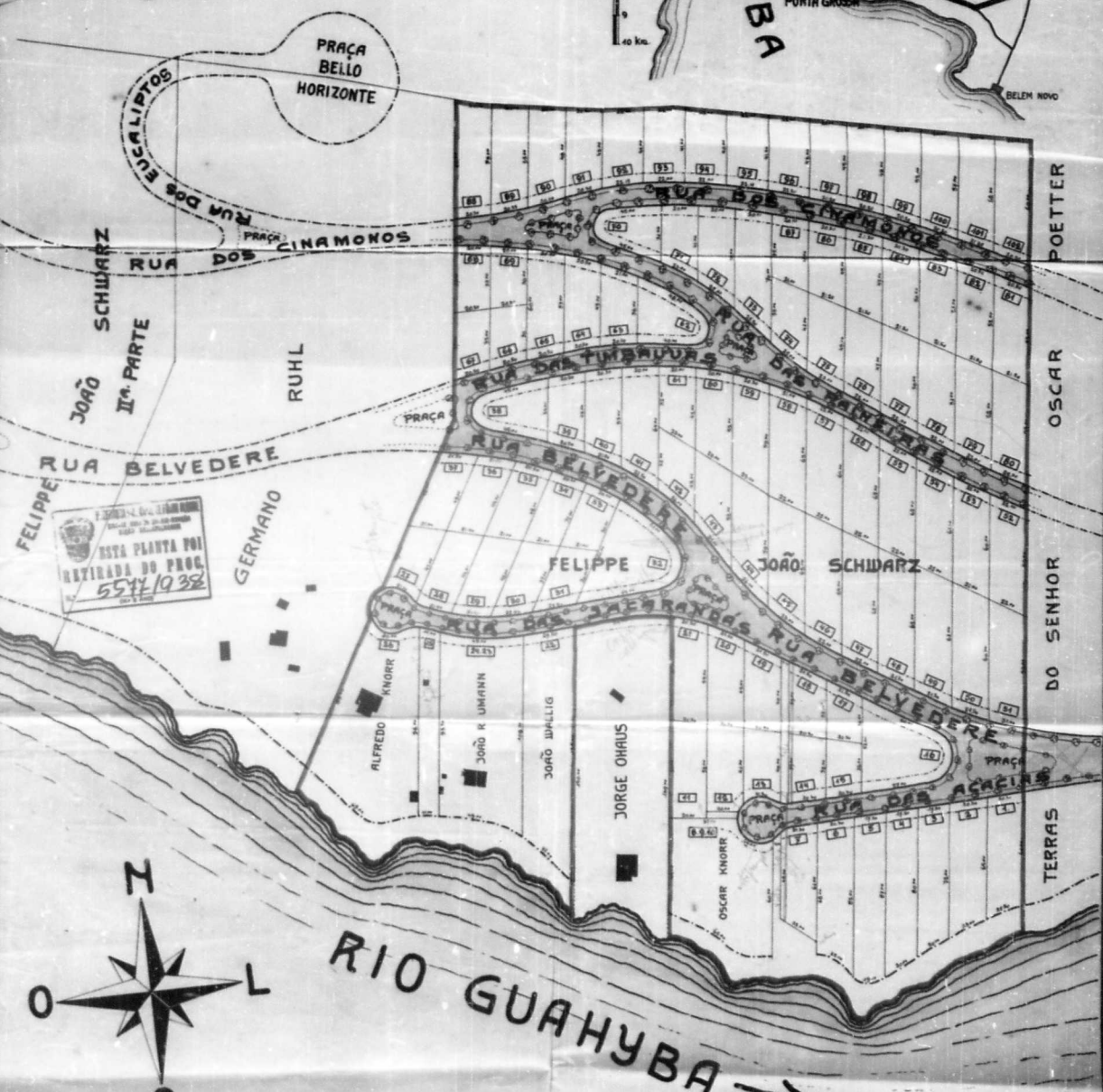
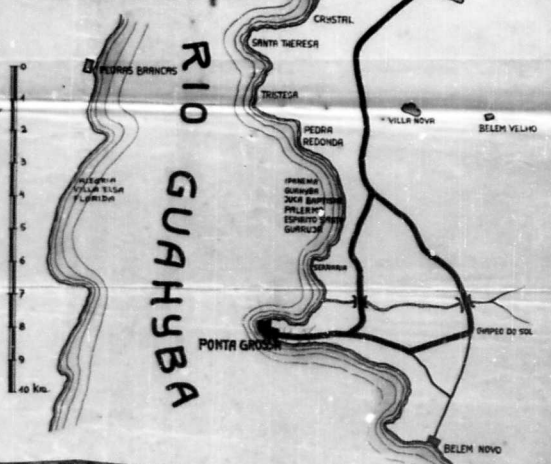
PROJETO DE ARRUAMENTO EM RETIRO PONTA GROSSA DO SNR. FELIPPE JOÃO SCHWARZ. PLANTA DOS TERRENOS

ESCALA 1:1000



1ª. PARTE:

Esta planta foi feita para a planta e planta de uma fazenda de um Sr. Felipe João Schwarz, na Ponta Grossa, assim como as ruas das fazendas e das fazendas
12.6.58



ESTA PLANTA FOI
RATIFICADA DO PROG.
5577/1032

PROJETO DE ARRUAMENTO EM RETIRO PONTA GROSSA DO SNR. FELIPPE JOÃO SCHWARZ.

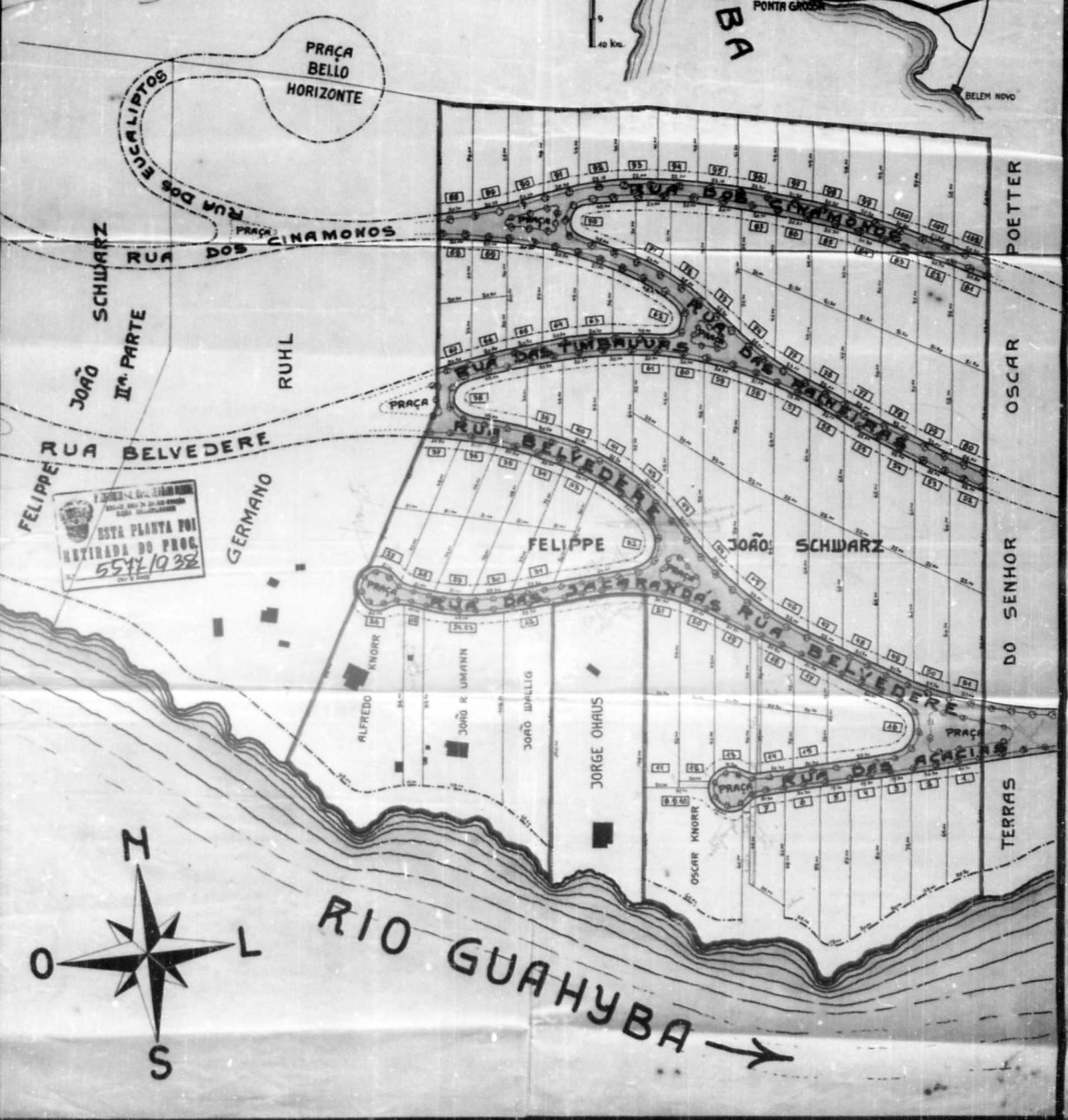
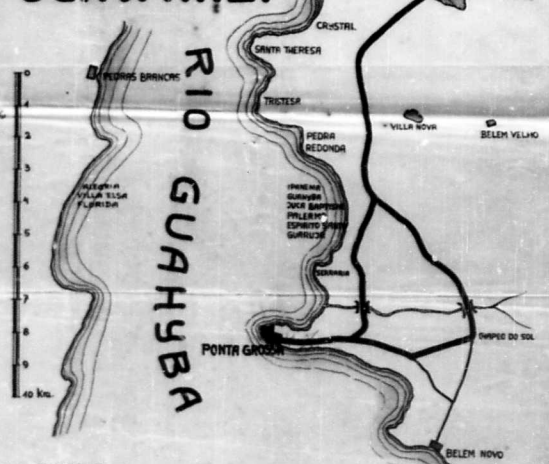
PLANTA DOS TERRENOS

ESCALA 1:1000



Este projeto foi elaborado para a Prefeitura Municipal de Ponta Grossa, Paraná, em conformidade com o plano de arreamento de terrenos de propriedade do Sr. Felipe João Schwarz, situado na Ponta Grossa, Paraná, em conformidade com as leis municipais e os procedimentos legais.

Iª. PARTE:



ESTA PLANTA FOI
AUTORIZADA DO PROC.
5514/1032

PROJETO DE ARRUAMENTO DO RETIRO PONTA GROSSA DO SNR. FELIPPE JOÃO SCHWARZ.

PLANTA TOPOGRAFICA

ESCALA 1:1000

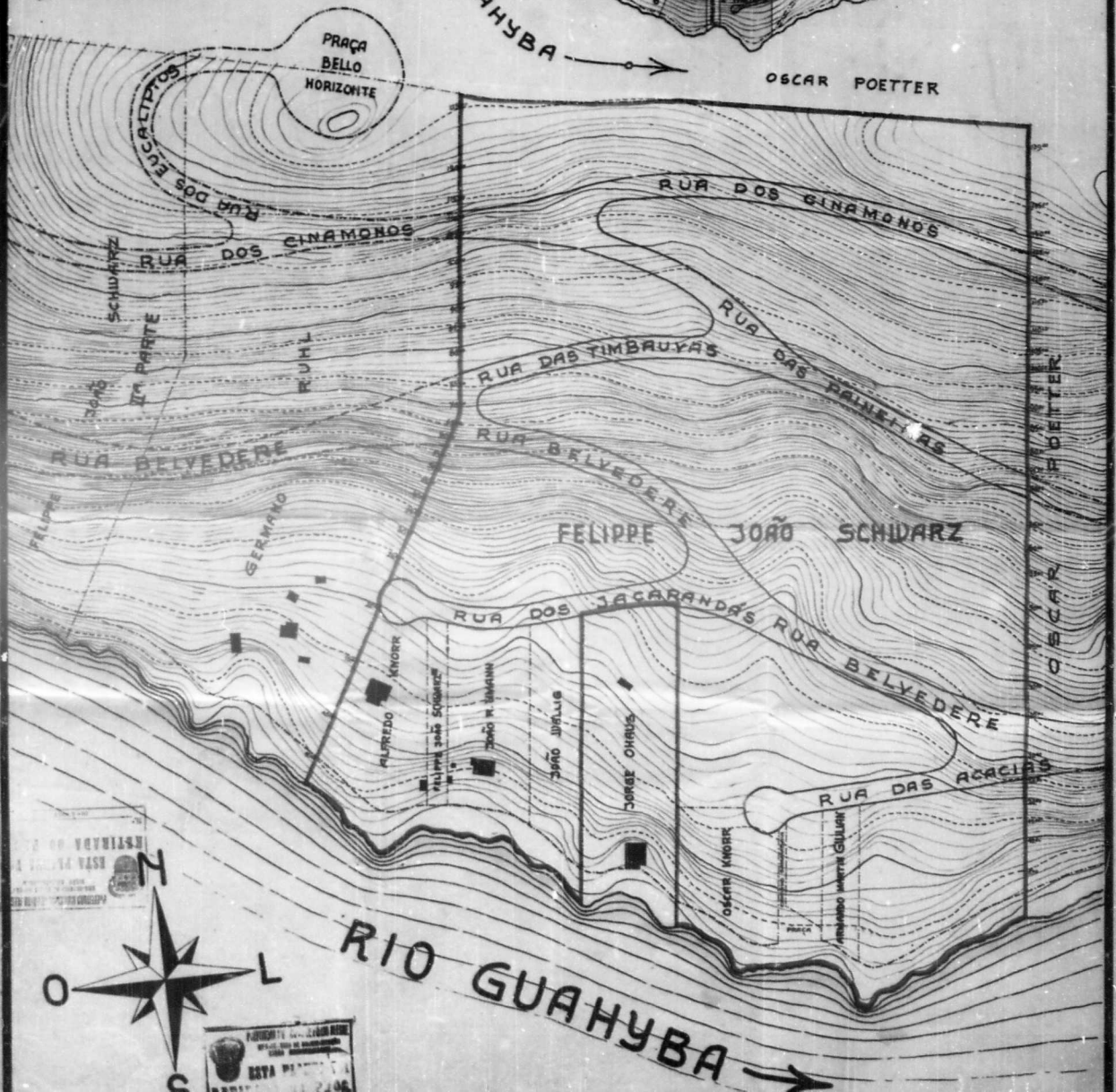
IA. PARTE:

Handwritten signature

ORIENTAÇÃO DA PONTA GROSSA
ESCALA 100m = 1cm

RIO
GUAHYBA

OSCAR POETTER



PROJETO DE ARRUAMENTO DO

RETIRO PONTA GROSSA

DO SNR. FELIPPE JOÃO SCHWARZ.

PLANTA TOPOGRAFICA

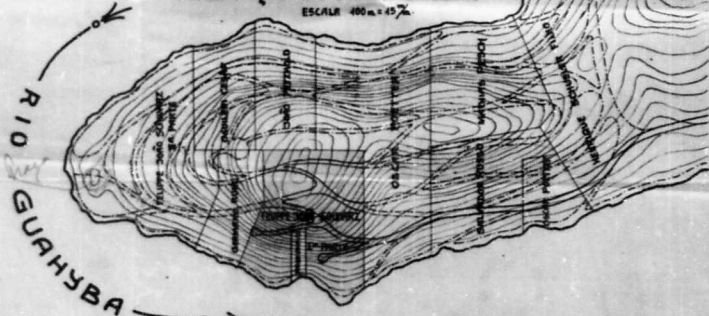
ESCALA 1:1000




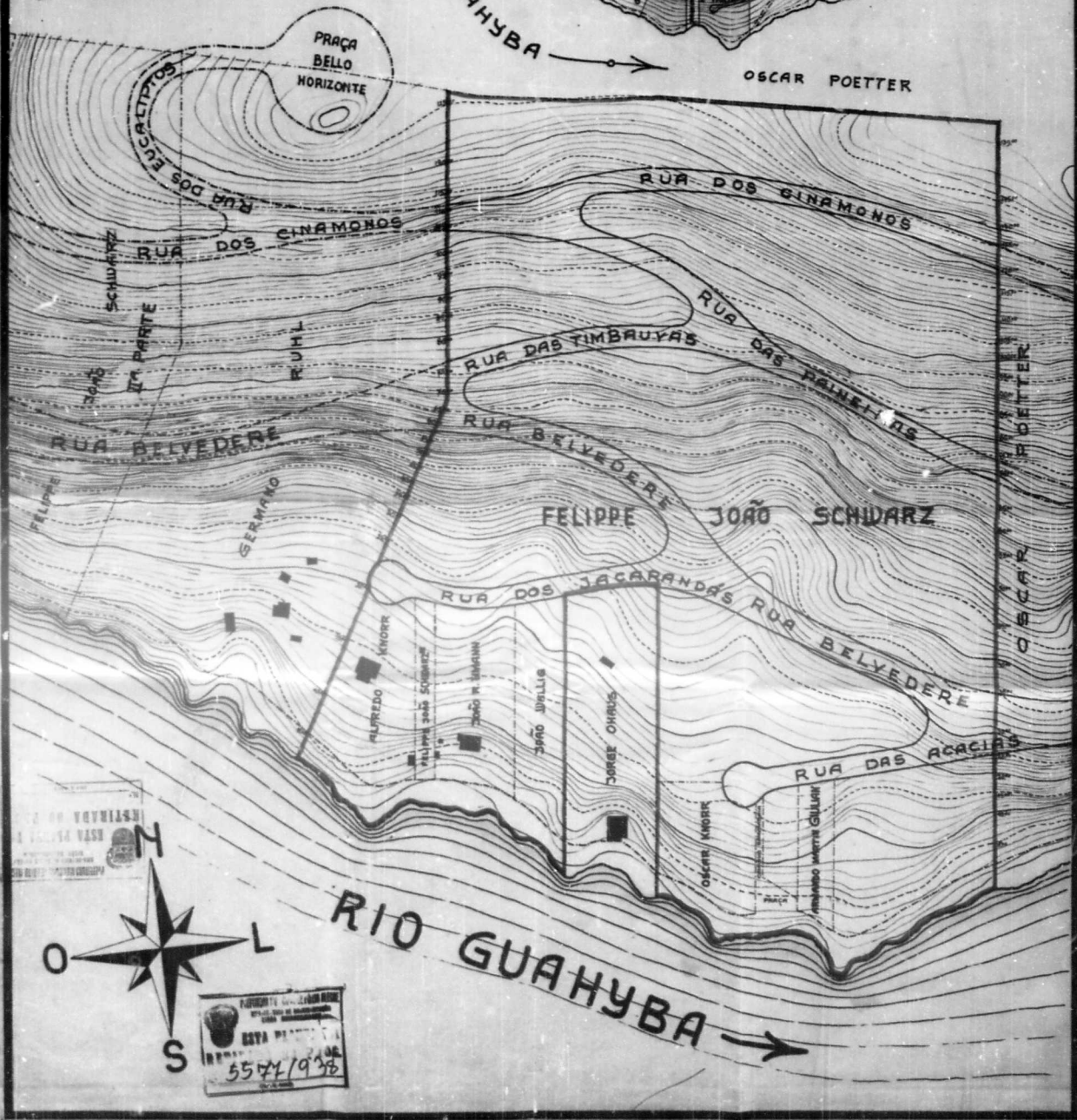
1ª. PARTE:

ORIENTAÇÃO DA PONTA GROSSA

ESCALA 400m = 45%



OSCAR POETTER



← RIO GUAR

PRAÇA PONTA GROSSA

RIO G

PONTA GROSSA

PRAÇA BELLO HORIZONTE

RUA CARAMOLAS

RUA DOS CARAMOLAS

P. J. SCHWARZ, FALKMANN & CIA.
ESTAB. LIT. E G. DE S. PAULO
EST. DE S. PAULO
ESTA PLANTA FOI
RETIPIADA DO PROC.
N.º 5527/1938

Balneario Morro da Ponta Grossa



De SCHWARZ, FALKMANN e CIA

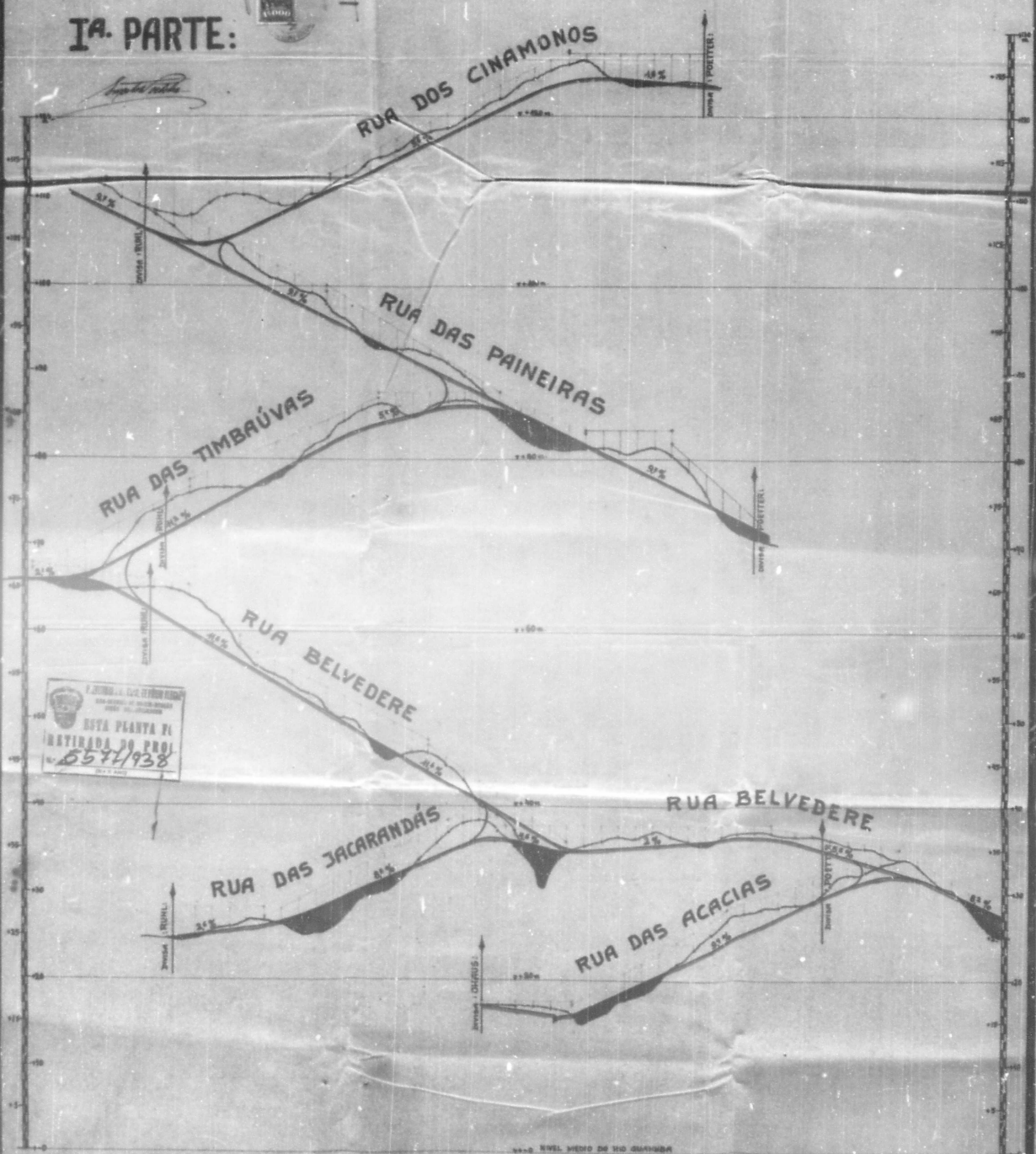
Porto Alegre, Out. 1936
Willy Hode, eng. civil
Page 125


PROJETO DE ARRUAMENTO EM RETIRO PONTA GROSSA DO SNR. FELIPPE JOÃO SCHWARZ.

PERFIS DAS RUAS

ESCALA: DE COMPRIMENTO 1:1000
DE ALTURA 1:200

IA. PARTE:



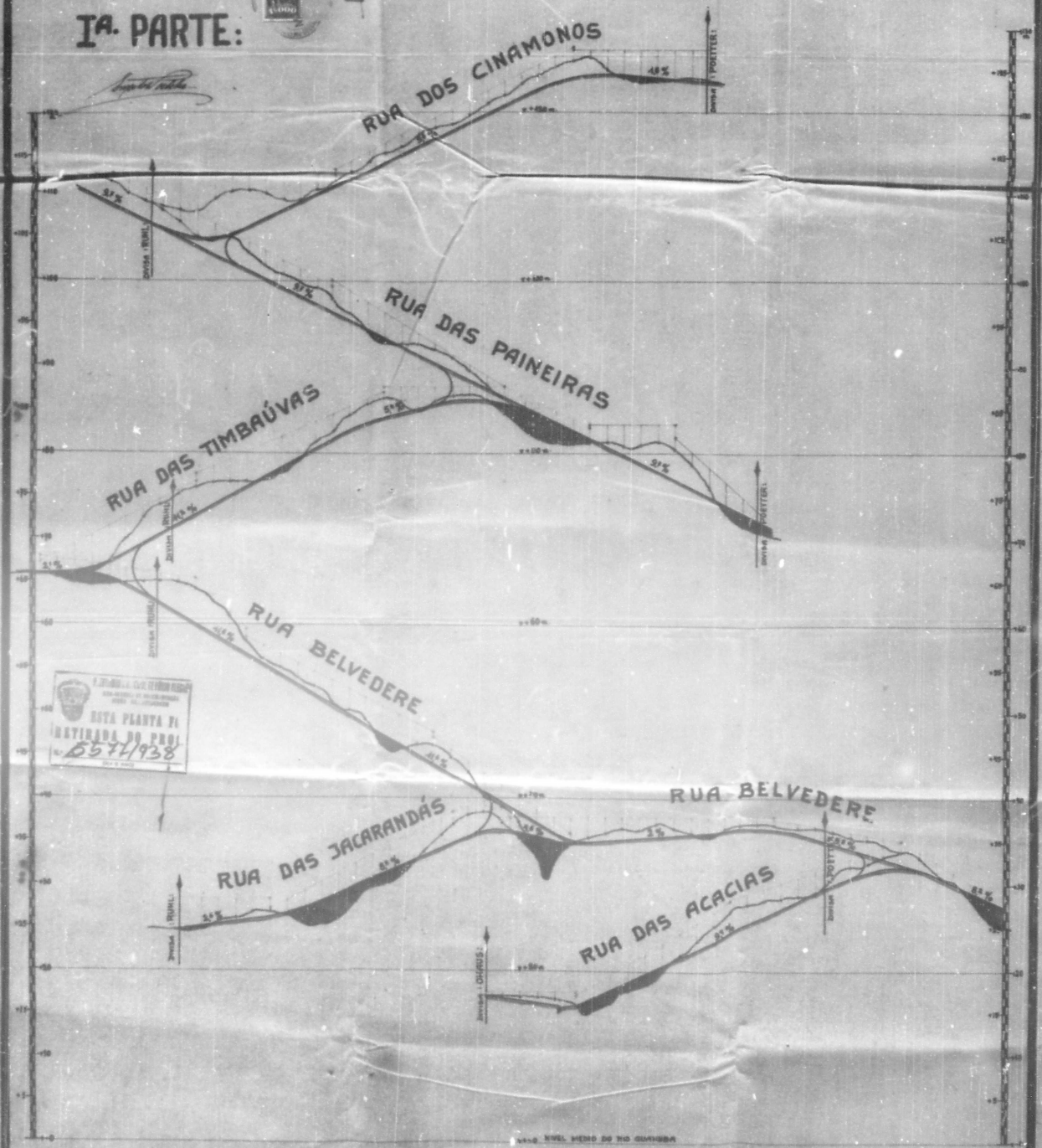

 F. J. SCHWARZ, ENG. CIVIL
 RUA PIANTA 71
 MATRÍCULA DO PROJ.
 5579/1938

PROJETO DE ARRUAMENTO EM RETIRO PONTA GROSSA DO SNR. FELIPPE JOÃO SCHWARZ.

PERFIS DAS RUAS

ESCALA: DE COMPRIMENTO 1:1000
DE ALTURA 1:200

IA. PARTE:



ESTÁ PLANTA É
AUTORIZADA DO PROJ.
6571/1938